

# SVERIGES OFFICIELLA STATISTIK STATISTISKA MEDDELANDEN

JO1404 SM 2101

## ***Frivilliga avsättningar och certifierad areal 2020***

Voluntary set-asides and area under forest management certification schemes 2020

### **I korta drag**

#### **Sammanfattning**

Arealen frivilliga avsättningar 2020 är 1,3 miljoner hektar vilket innebär oförändrad areal jämfört med 2019. Viss förändring har skett på landsdelsnivå där arealen ökat något i Svealand medan den minskat något i norra Norrland. I Götaland och södra Norrland är arealen oförändrad. Fördelat på ägarkategorier syns inga påtagliga förändringar.

#### **Certifierad areal**

Den produktiva skogsmarksarealen certifierad enligt PEFC eller FSC uppgick 2020 till 15,5 miljoner hektar, vilket är en ökning med 2 procent jämfört med 2019. Det här innebär att 66 procent av all produktiv skogsmark i landet är certifierad. Ökningen av certifierad areal har skett hos enskilda markägare.

De certifierade skogsägarna beräknas ha 82 procent av arealen frivilliga avsättningar. Detta motsvarar 7 procent av deras produktiva skogsmarksareal. Beräkningen av frivilliga avsättningar hos icke certifierade skogsägare visar att motsvarande andel uppgår till 3 procent av deras produktiva skogsmarksareal.

#### **Reviderad statistik för 2019**

Samtidigt som statistiken över certifierad areal och frivilliga avsättningar för 2020 publiceras har även statistiken för 2019 reviderats. Revideringen har skett eftersom det framkommit ny information om certifierade markägare som 2019 inte ingick i undersökningen och en ny undersökning av andelen frivilliga avsättningar hos icke certifierade markägare slutförts.



Statistiken är producerad av Skogsstyrelsen, som ansvarar för officiell statistik inom området.

#### **Kontakt:**

Nina Dolk Fröjd telefon: 036-35 93 74,  
e-post: [nina.frojd@skogsstyrelsen.se](mailto:nina.frojd@skogsstyrelsen.se)

Artikelnummer: JO1404 SM2101

ISSN 1654-4021 Serie JO – Jordbruk, skogsbruk och fiske. Utkom den 18 maj 2021.

Tidigare publicering: Se avsnittet Fakta om statistiken.

Utgivare av Statistiska meddelanden är Herman Sundqvist, Skogsstyrelsen.

## Innehållsförteckning

<b>STATISTIKEN MED KOMMENTARER</b> .....	<b>3</b>
<b>Areal frivilliga avsättningar</b> .....	<b>3</b>
Figur 1. Frivilliga avsättningar 1996-2020 .....	3
Figur 2. Produktiv skogsmarksareal med frivilliga avsättningar per ägarklass 2020 .....	3
Figur 3. Produktiv skogsmarksareal med frivilliga avsättningar per om marken är certifierad eller inte 2020.....	4
Figur 4. Frivilliga avsättningar per län 2020 .....	4
<b>Certifierad areal</b> .....	<b>5</b>
Figur 5. Certifierad produktiv skogsmark per län 2020.....	5
Figur 6. Certifierad produktiv skogsmark per ägarklass 2020 .....	6
Figur 7. Certifierad areal per certifikattyp 2020 .....	6
<b>TABELLER</b> .....	<b>7</b>
<b>Teckenförklaring</b> .....	<b>7</b>
1. Frivilliga avsättningar per region 2020 och för hela landet 1996, 1998, 2000, 2002, 2006, 2010, 2016, 2018, 2019 och 2020, hektar.....	8
2. Frivilliga avsättningar per ägarklass år 1996, 1998, 2000, 2002, 2006, 2010, 2016, 2018, 2019 och 2020, hektar.....	9
3. Frivilliga avsättningar per certifierad respektive icke-certifierad skogsmark, hektar år 1996, 1998, 2000, 2002, 2006, 2010, 2016, 2018, 2019 och 2020, hektar .....	9
4. Certifierad produktiv skogsmark per region år 2020 och för hela landet 2018, 2019 och 2020, hektar .....	10
5. Certifierad produktiv skogsmark per ägarklass år 2016, 2018, 2019 och 2020, hektar.....	11
6. Frivilliga avsättningar per ägarklass år 1996, 1998, 2000, 2002, 2006, 2010, 2016, 2018, 2019 och 2020, hektar.....	11
<b>FAKTA OM STATISTIKEN</b> .....	<b>12</b>
<b>Detta omfattar statistiken</b> .....	<b>12</b>
Definitioner och förklaringar.....	12
<b>Så gör vi statistiken</b> .....	<b>12</b>
<b>Statistikens tillförlitlighet</b> .....	<b>12</b>
<b>Annan statistik</b> .....	<b>13</b>
<b>IN ENGLISH</b> .....	<b>14</b>
<b>Summary</b> .....	<b>14</b>
<b>List of tables</b> .....	<b>14</b>
<b>List of terms</b> .....	<b>14</b>

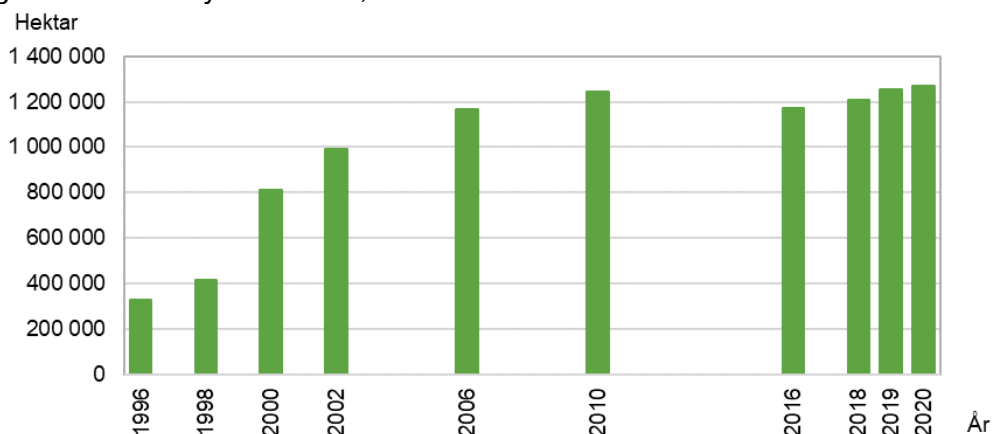
## Statistiken med kommentarer

### Areal frivilliga avsättningar

Arealen frivilliga avsättningar 2020 är 1,3 miljoner hektar vilket innebär i stort oförändrad areal jämfört med 2019. 4 300 hektar har tillkommit för hela landet.

**Figur 1. Frivilliga avsättningar 1996-2020**

Figure 1. Voluntary set-asides, 1996-2020



Källa Skogsstyrelsen

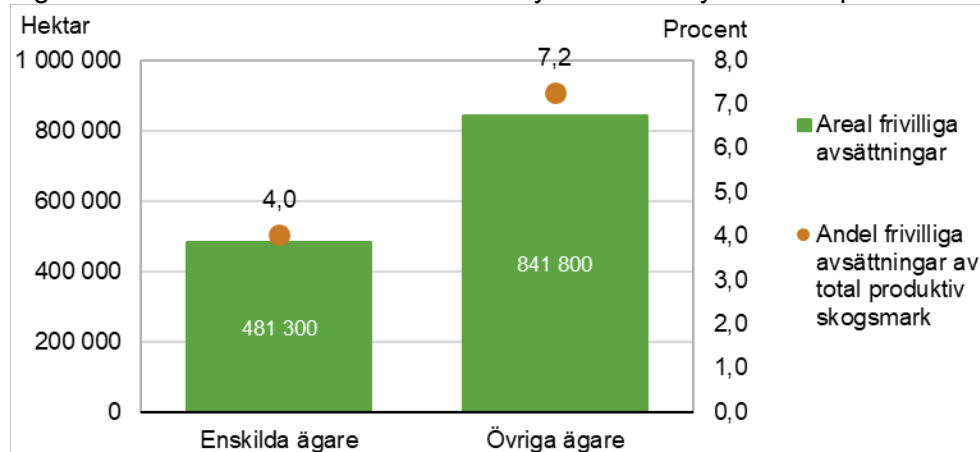


Av arealen frivilliga avsättningar står enskilda markägare för 36 procent och övriga markägare för 64 procent. Det kan jämföras med att enskilda markägare äger 51 procent av all produktiv skogsmark och övriga ägare resterande 49 procent. Det innebär att hos gruppen enskilda ägare utgör de frivilliga avsättningarna 4 procent av arealen produktiv skogsmark medan motsvarande siffra för övriga ägare är 7 procent.

De certifierade skogsägarna bidrar med 82 procent av arealen frivilliga avsättningar vilket motsvarar 7 procent av deras produktiva skogsmarksareal. Motsvarande andel för icke-certifierade skogsägare är 3 procent.

**Figur 2. Produktiv skogsmarksareal med frivilliga avsättningar per ägarklass 2020**

Figure 2. Productive forest area voluntary set-aside by ownership class 2020

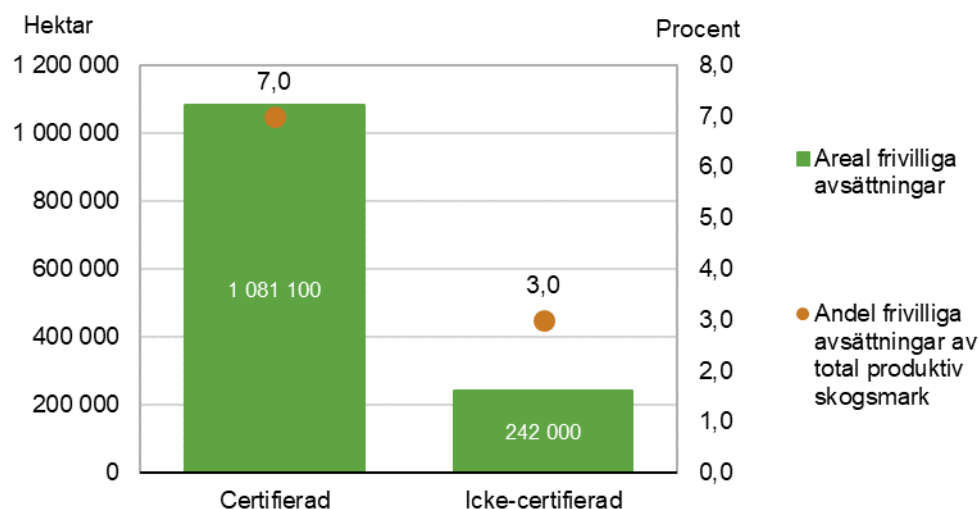


Källa Skogsstyrelsen



### Figur 3. Produktiv skogsmarksareal med frivilliga avsättningar uppdelat på om marken är certifierad eller inte 2020

Figure 3. Productive forest area voluntary set-aside by if the land is certified or not 2020



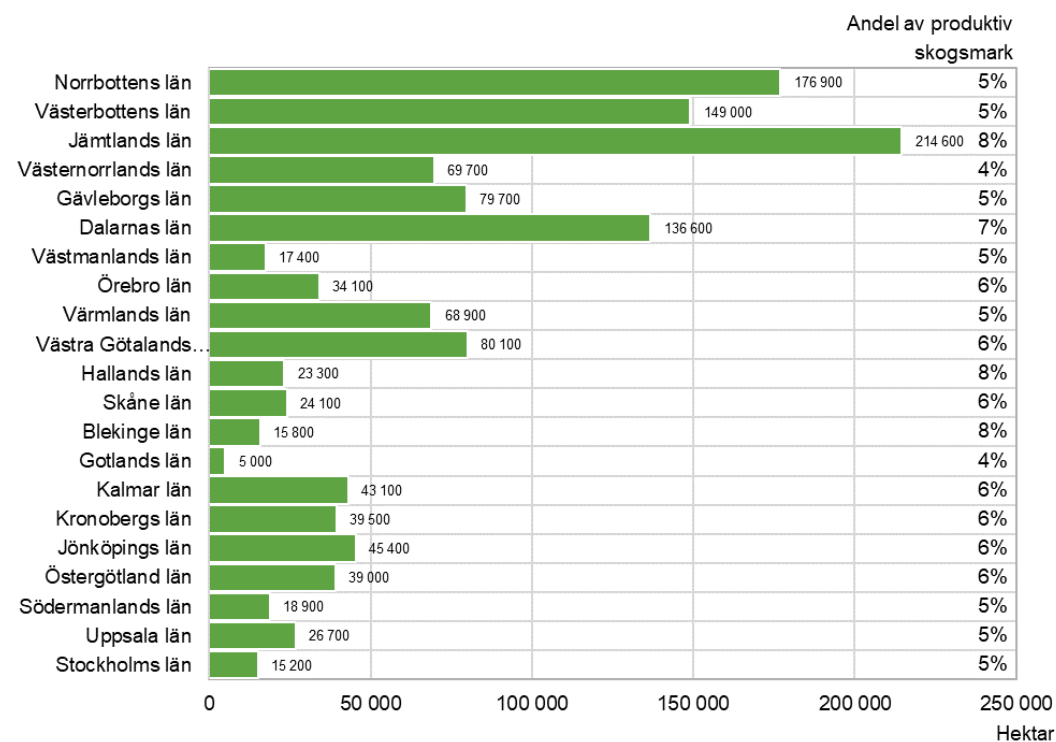
Källa Skogsstyrelsen



Största arealen frivilliga avsättningar återfinns i Jämtlands län följt av Norrbottens län. Den största andelen av produktiv skogsmark som är frivilligt avsatt finns i Jämtlands samt Hallands län. Minst areal frivilliga avsättningar finns i Gotlands län. Jämfört med 2019 har arealen frivilliga avsättningar ökat i alla län utom nio. Störst ökning, i relativa tal finns i Blekinge län och i absolut tal är ökningen störst i Dalarnas län. På grund av förändringar i ägarstrukturen under perioden 2018, 2019 och 2020 finns brister i datatillgången och förändringar på länsnivå är osäkra.

### Figur 4. Frivilliga avsättningar per län 2020

Figure 4. Voluntary set-asides by region 2020



Källa Skogsstyrelsen. Produktiv skogsmark enligt SLU Riksskogstaxeringen.

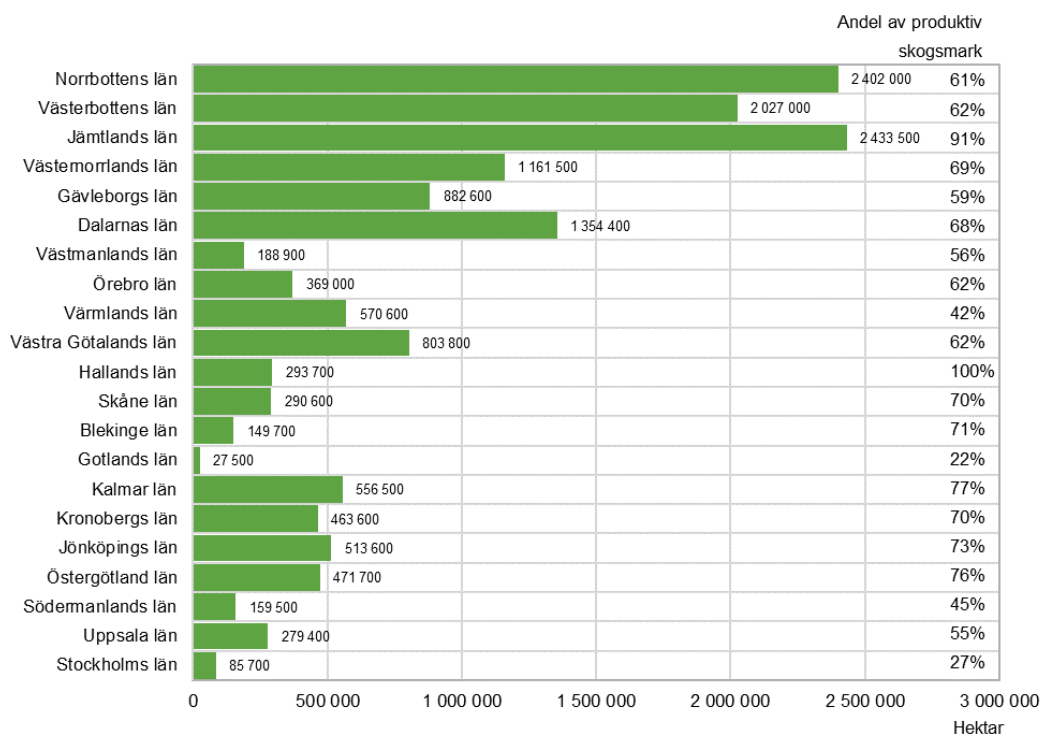


## Certifierad areal

Den produktiva skogsmarksarealen certifierad enligt PEFC eller FSC uppgick 2020 till 15,5 miljoner hektar, vilket är en ökning med 2 procent (288 100 hektar) jämfört med 2019. Det här innebär att 66 procent av all produktiv skogsmark i landet är certifierad. Ökningen av certifierad areal har skett hos enskilda markägare. Största certifierade arealen återfinns i Jämtlands län följt av Norrbottens län. Den största andelen av produktiv skogsmark som är certifierad finns i Hallands län följt av Jämtlands län. Minst certifierad areal finns i Gotlands län och minst andel certifierad areal finns i Gotlands län följt av Stockholms län.

**Figur 5. Certifierad produktiv skogsmark per län 2020**

Figure 5. Productive forest area under forest management certification schemes, by region, 2020



Källa Skogsstyrelsen. Produktiv skogsmark enligt SLU Riksskogstaxeringen.



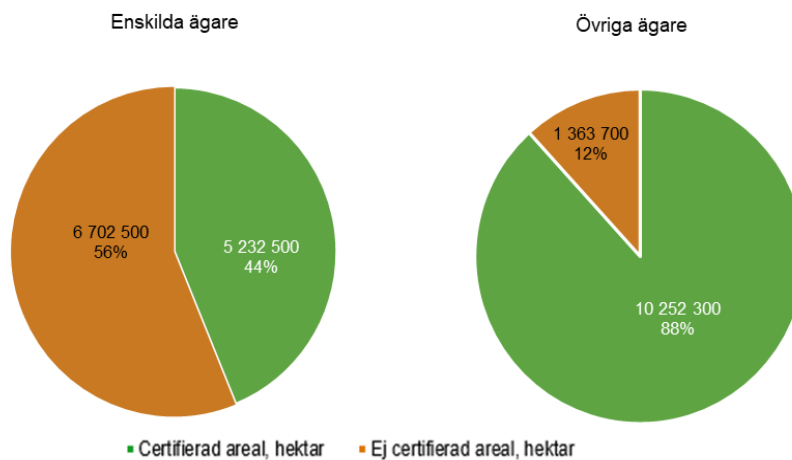
Av den produktiva skogsmarken som ägs av enskilda är 44 procent certifierad, för övriga ägare är motsvarande andel 88 procent. En stor majoritet, 75 procent, av den certifierade arealen är certifierad enligt både PEFC och FSC.

### Reviderad statistik för 2019

Samtidigt som statistiken över certifierad areal och frivilliga avsättningar för 2020 publiceras har även statistiken för 2019 reviderats. Revideringen har skett eftersom det framkommit ny information om certifierade markägare som 2019 inte ingick i undersökningen och en ny undersökning av andelen frivilliga avsättning-ar hos icke certifierade markägare slutförts.

Ny information om certifierade markägare påverkar direkt certifierad areal men även indirekt areal frivilliga avsättningar. Den reviderade statistiken för andelen frivilliga avsättningar påverkar areal frivilliga avsättningar hos icke certifierade markägare. De jämförelser som görs mellan år 2020 och 2019 i detta statistiska meddelande görs utifrån den reviderade statistiken för 2019.

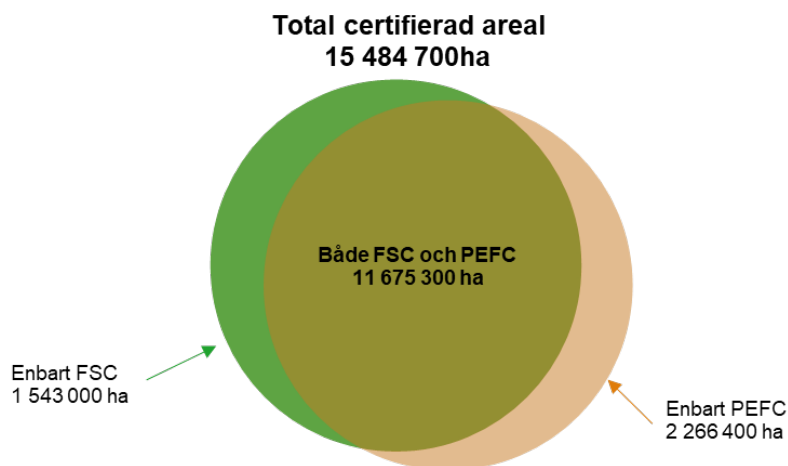
**Figur 6. Certifierad produktiv skogsmark per ägarklass 2020**  
 Figure 6. Productive forest area under forest management certification schemes, by ownership, 2020



Källa Skogsstyrelsen



**Figur 7. Certifierad areal per certifikattyp 2020**  
 Figure 7. Productive forest area under forest management certification scheme, by type of certification scheme, 2020



Källa Skogsstyrelsen



## Tabeller

---

### Teckenförklaring

Explanation of symbols

Symbol	Svenska	Engelska
–	Noll	Zero
0	Mindre än 0,5	Less than 0.5
0,0	Mindre än 0,05	Less than 0.05
..	Uppgift inte tillgänglig eller för osäker för att anges	Data not available
.	Uppgift kan inte förekomma	Not applicable
*	Preliminär uppgift	Provisional figure
:	Bruten tidsaxel	Broken time axis

## 1. Frivilliga avsättningar per region 2020 och för hela landet 1996, 1998, 2000, 2002, 2006, 2010, 2016, 2018, 2019 och 2020, hektar

1. Voluntary set-asides by region 2020 and for the entire country 1996, 1998, 2000, 2002, 2006, 2010, 2016, 2018, 2019 and 2020, hectares

Region	Areal frivilliga avsättningar
<b>Län</b>	
Stockholms	15 200
Uppsala	26 700
Södermanlands	18 900
Östergötlands	39 000
Jönköpings	45 400
Kronobergs	39 500
Kalmar	43 100
Gotlands	5 000
Blekinge	15 800
Skåne	24 100
Hallands	23 300
Västra Götalands	80 100
Värmlands	68 900
Örebro	34 100
Västmanlands	17 400
Dalarnas	136 600
Gävleborgs	79 700
Västernorrlands	69 700
Jämtlands	214 600
Västerbottens	149 000
Norrbottens	176 900
<b>Landsdelar</b>	
Norra Norrland	325 900
Södra Norrland	364 100
Svealand	317 700
Götaland	315 400
<b>Hela landet</b>	
2020	1 323 100
2019 <sup>1</sup>	1 318 800
2018	1 210 100
2016	1 173 800
2010	1 246 000
2006	1 167 000
2002	993 000
2000	810 000
1998	416 000
1996	320 000

Källa: Skogsstyrelsen

<sup>1</sup> Reviderad 18 maj 2021, se förklaring under rubriken Certifierad areal.



## 2. Frivilliga avsättningar per ägarklass år 1996, 1998, 2000, 2002, 2006, 2010, 2016, 2018, 2019 och 2020, hektar

2. Voluntary set-asides by ownership in year 1996, 1998, 2000, 2002, 2006, 2010, 2016, 2018, 2019 and 2020, hectares

År	Enskilda ägare	Övriga ägare	Samtliga ägare
2020	481 300	841 800	1 323 100
2019 <sup>1</sup>	468 200	850 600	1 318 800
2018	460 800	749 400	1 210 100
2016	..	..	1 174 000
2010	289 000	957 000	1 246 000
2006	200 000	966 000	1 167 000
2002	..	..	993 000
2000	..	..	810 000
1998	..	..	416 000
1996	..	..	320 000

Källa: Skogsstyrelsen

<sup>1</sup> Reviderad 18 maj 2021, se förklaring under rubriken Certifierad areal



## 3. Frivilliga avsättningar per certifierad respektive icke-certifierad skogsmark, hektar år 1996, 1998, 2000, 2002, 2006, 2010, 2016, 2018, 2019 och 2020, hektar

3. Voluntary set-asides by certified and non-certified forest area in year 1996, 1998, 2000, 2002, 2006, 2010, 2016, 2018, 2019 and 2020, hectares

År	Certifierad areal	Icke-certifierad areal	Summa
2020	1 081 100	242 000	1 323 100
2019 <sup>1</sup>	1 068 200	250 600	1 318 800
2018	1 008 100	202 000	1 210 100
2016	935 000	239 000	1 174 000
2010	..	..	1 246 000
2006	..	..	1 167 000
2002	..	..	993 000
2000	..	..	810 000
1998	..	..	416 000
1996	..	..	320 000

Källa: Skogsstyrelsen

<sup>1</sup> Reviderad 18 maj 2021, se förklaring under rubriken Certifierad areal



#### 4. Certifierad produktiv skogsmark per region år 2020 och för hela landet 2018, 2019 och 2020, hektar

4. Productive forest area under forest management certification schemes by region in 2020 and for the entire country year 2018, 2019 and 2020, hectares

Region	Certifierad produktiv skogsmark
<b>Län</b>	
Stockholms	85 700
Uppsala	279 400
Södermanlands	159 500
Östergötlands	471 700
Jönköpings	513 600
Kronobergs	463 600
Kalmar	556 500
Gotlands	27 500
Blekinge	149 700
Skåne	290 600
Hallands	293 700
Västra Götalands	803 800
Värmlands	570 600
Örebro	369 000
Västmanlands	188 900
Dalarnas	1 354 400
Gävleborgs	882 600
Västernorrlands	1 161 500
Jämtlands	2 433 500
Västerbottens	2 027 000
Norrbottnens	2 402 000
<b>Landsdelar</b>	
Norra Norrland	4 429 100
Södra Norrland	4 477 600
Svealand	3 007 500
Götaland	3 570 600
<b>Hela landet</b>	
2020	15 484 700
2019 <sup>1</sup>	15 196 600
2018	14 767 800

Källa: Skogsstyrelsen

<sup>1</sup> Reviderad 18 maj 2021, se förklaring under rubriken Certifierad areal

**5. Certifierad produktiv skogsmark per ägarklass år 2016, 2018, 2019 och 2020, hektar**

5. Productive forest area under forest management certification schemes by ownership in 2016, 2018 and 2019, hectares

År	Enskilda ägare	Övriga ägare	Samtliga ägare
2020	5 232 500	10 252 300	15 484 700
2019 <sup>1</sup>	4 834 200	10 362 400	15 196 600
2018	3 855 200	10 912 500	14 768 000
2016	..	..	14 377 000

Källa: Skogsstyrelsen

<sup>1</sup> Reviderad 18 maj 2021, se förklaring under rubriken Certifierad areal**6. Certifierad produktiv skogsmark per certifieringstyp år 2016, 2018, 2019 och 2020, hektar**

6. Productive forest area under forest management certification schemes by certification scheme in 2016, 2018, 2019 and 2020, hectares

År	Både PEFC och FSC	Enbart PEFC	Enbart FSC	Total certifierad areal
2020	11 675 300	2 266 400	1 543 000	15 484 700
2019 <sup>1</sup>	10 925 300	3 009 800	1 261 600	15 196 600
2018	11 405 000	2 317 000	1 046 000	14 768 000
2016	7 481 000	2 541 000	4 355 000	14 377 000

Källa: Skogsstyrelsen

<sup>1</sup> Reviderad 18 maj 2021, se förklaring under rubriken Certifierad areal

## Fakta om statistiken

---

### Detta omfattar statistiken

Areal frivilliga avsättningar med fördelning på län, landsdel, ägarkategori samt certifierad och icke certifierad areal.

Produktiv skogsmark certifierad enligt PEFC eller FSC med fördelning på län, landsdel, ägarkategori och certifieringstyp.

### Definitioner och förklaringar

#### Frivillig avsättning

Område med produktiv skogsmark för vilket markägaren frivilligt har fattat beslut om att inte utföra åtgärder som kan skada naturvärden, kulturmiljöer eller sociala värden. Området ska finnas dokumenterade i plan eller annan handling.

#### Landsdelar

- Norra Norrland – Norrbottens och Västerbottens län
- Södra Norrland – Jämtlands, Västernorrlands och Gävleborgs län
- Svealand – Dalarnas, Västmanlands, Örebro, Värmlands, Södermanlands, Uppsala och Stockholms län.
- Götaland – Västra Götalands, Hallands, Skåne, Blekinge, Gotlands, Kalmar, Kronobergs, Jönköpings och Östergötlands län.

#### Ägarklass

- Enskilda – Fysisk person, dödsbon och bolag som inte är aktiebolag
- Övriga – Staten, statsägda aktiebolag, övriga allmänna ägare, privatägda aktiebolag samt övriga privata ägare.

#### Certifieringstyp

- PEFC – Programme for the Endorsement of Forest Certification <https://pefc.se/>
- FSC – Forest Stewardship Council <https://se.fsc.org/se-se>

### Så gör vi statistiken

Datainsamlingen sker med tre olika metoder beroende på fastighetsägartyp. För några större fastighetsägare inhämtas geografiska data i sin helhet årligen.

För certifierade skogsägare utöver dessa fastighetsägare inhämtas arealuppgifter via en årlig enkät till den som innehar ett direktcertifikat eller ansvarar för ett gruppcertifikat inom FSC alternativt PEFC. Svaren bygger på totaluppgifter från register alternativt stickprov ur register.

För icke certifierade fastighetsägare inhämtas arealuppgifter intermittent, senast via en ny undersökning som genomfördes 2018.

### Statistikens tillförlitlighet

Statistikens tillförlitlighet för det underlag som erhålls i form av heltäckande kartmaterial anses god. Eventuella överlapp med formellt skyddad skogsmark och andra ägoslag än produktiv skogsmark exkluderas utifrån Nationella marktäckedata för att anpassa underlaget till Skogsstyrelsens definition av frivilliga avsättningar.

För den del av statistiken som samlas in via enkäter till certifikatinnehavarna finns felkällor kring bortfall, felaktiga svar och till viss del populationen. Svarefrekvensen på enkäten är hög och samtliga respondenter har besvarat enkäten. Några aktörer har partiellt bortfall där de t.ex. inte kan dela upp arealen på ägarkategorier eller per län men kan redovisa en totalareal. Över tid noteras förändringar i ägarstruktur och

certifieringsorgan vilket även kan ge upphov till felkällor. Felaktiga enkätsvar hanteras via rimlighetskontroller till exempel mot tidigare år. Svar som inte följer definitionen t.ex. enbart produktiv skog och ej överlappande mot formellt skydd riskerar att ge viss överskattning. Detta hanteras via intermittenta kvalitetsstudier.

För gruppen icke certifierade fastighetsägare där andelen frivilliga avsättningar skattas utifrån en ny undersökning finns motsvarande felkällor men där är bortfallet större.

## **Annan statistik**

Statistik om formellt skyddad skogsmark publiceras av SCB och Naturvårdsverket gemensamt i produkten Skyddad natur samt av Skogsstyrelsen i produkten Biotop-skydd och naturvårdsavtal.

Statistik om skogsmark (produktiv och improduktiv) publiceras av SLU i produkten Skogsdata.

Statistik om hänsynsytor publiceras av Skogsstyrelsen i produkten Miljöhänsyn vid förnygringsavverkning.

Sammanhållen statistik om arealen frivilliga avsättningar publiceras även av SCB från och med 2019 i produkten Formellt skyddad skogsmark, frivilliga avsättningar, hänsynsytor samt improduktiv skogsmark.

## **Elektronisk publicering**

Detta statistiska meddelande finns kostnadsfritt åtkomligt på Skogsstyrelsens webbplats på [Skogsstyrelsens statistiksidor](#). Välj ”Statistik efter ämne” och därefter aktuell undersökning.

Mer information om statistiken och dess kvalitet finns i en kvalitetsdeklaration som du hittar på vår webbplats under [Statistikens kvalitet](#).

Data som ligger till grund för tabellerna i detta SM finns också i Skogsstyrelsens statistikdatabas. Där kan du sammanställa data i valfritt format för nedladdning till din egen PC eller läsning på bildskärm. [Skogsstyrelsens statistikdatabas](#).

## In English

---

### Summary

The area of voluntary set-asides in 2020 is 1.3 million hectares, which is unchanged compared with 2019. Slight changes have occurred at a regional level, with the areas set aside increasing somewhat in Svealand and decreasing in Northern Norrland. In Götaland and Southern Norrland the area is unchanged. No significant change is seen in different categories of landowners.

### Area under certification

The area of productive forest land under PEFC and FSC amounted to 15.5 million hectares in 2020, an increase of 2 per cent compared with 2019. 66 per cent of all productive forest land in Sweden is now certified. This increase has occurred among private landowners. Certified forest owners account for 84 percent of the area voluntary set-asides, which is equivalent to 7 percent of their productive forest land.

### List of tables

Explanation of symbols .....	7
1. Voluntary set-asides by region 2020 and for the entire country 1996, 1998, 2000, 2002, 2006, 2010, 2016, 2018, 2019 and 2020, hectares .....	8
2. Voluntary set-asides by ownership in year 1996, 1998, 2000, 2002, 2006, 2010, 2016, 2018, 2019 and 2020, hectares .....	9
3. Voluntary set-asides by certified and non-certified forest area in year 1996, 1998, 2000, 2002, 2006, 2010, 2016, 2018, 2019 and 2020, hectares .....	9
4. Productive forest area under forest management certification schemes by region in 2020 and for the entire country year 2018, 2019 and 2020, hectares .....	10
5. Productive forest area under forest management certification schemes by ownership in 2016, 2018 and 2019, hectares .....	11
6. Productive forest area under forest management certification schemes by certification scheme in 2016, 2018, 2019 and 2020, hectares .....	11

### List of terms

In Swedish	In English
Certifierad	Under forest management certification scheme
Enskilda markägare	Individual landowners
Formellt skyddad skogsmark	Protected forest land
Frivilliga avsättningar	Voluntary set-asides
Landsdel	Region
Län	County
Produktiv skogsmark	Productive forest land
Skogsmark	Forest land
Virkesproduktionsmark	Forest available for wood supply
Övriga markägare	Other landowners